

Sallila-Turkkila yksityistie

LIKENNEMERKKIHAKEMUS

5.9.2024


Haapaveden kaupunki  
Tekninen lautakunta

Sallila-Turkkila yksityistien tiekunta hakee Sallikylälle Sallila-Turkkila yksityistielle (pituus 6,6 km) lupaa asettaa liikennemerkkit 40 km/h nopeusrajoituksesta 6 kpl, joista 1 kpl Loppuperäntielle ja 5 kpl Sallilantielle Kärsämäentieltä yksityistielle saavuttaessa ja kärkikolmiot 4 kpl, joista 1 kpl Loppuperäntielle ja 3 kpl Sallilantielle yksityistieltä Kärsämäentielle saavuttaessa.

Perustelut

Tie on kapea ja ohituspaikkoja on harvassa. Tie on myös paikoin mutkikas ja näkyvyys on huono. Tiellä on raskasta maatalousliikennettä sekä hevosia ja ym. ulkoilijoita. Liikenneturvallisuuden parantamiseksi tarvitaan nopeusrajoitus, koska tiellä on paljon tiekunnan ulkopuolisia liikkujia ja tiellä ajetaan kovaa, mistä voi aiheutua vaaratilanteita.

Ystävällisesti

  
puheenjohtaja

Sallila-Turkkila yksityistien tiekunta

Sallila-Turkkila yksityistie  
Sallilantie 100  
86600 Haapavesi

## PÖYTÄKIRJA

Hoitokunnan kokous 5.9.2024 klo 19


Hoitokunnan puheenjohtaja kutsui hoitokunnan jäsenet puhelimitse kokoukseen puheenjohtajan kotiin.

Paikalla , puheenjohtaja

Asia Liikennemerkkihakemus Haapaveden kaupungin tekniselle lautakunnalle.

Päätös Päätettiin tehdä hakemus liikennemerkkien virallistamiseksi eli haetaan lupaa 4 kpl kärkikolmioille ja 6 kpl 40 km/h nopeusrajoitusmerkeille. Keskusteltiin perusteluista ja todettiin, että tiellä ajetaan kovaa, mistä aiheutuu vaaratilanteita ja tietä käyttää myös tiekunnan ulkopuoliset. Maatalousliikennettä on runsaasti, tie on kapea ja ohituspaikkoja harvakseltaan. Päätettiin, että puheenjohtaja laatii hakemuksen ja toimittaa hakemuksen karttamerkintöineen teknisen lautakunnan käsittelyyn mahdollisimman pian.

Haapavesi 5.9.2024



tie

alahu

ietämäentie ietämäentie

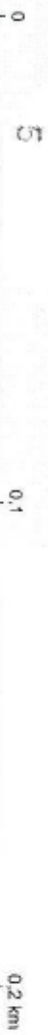
47

KOONIO

Etelälahdentie

Sallilantie

3



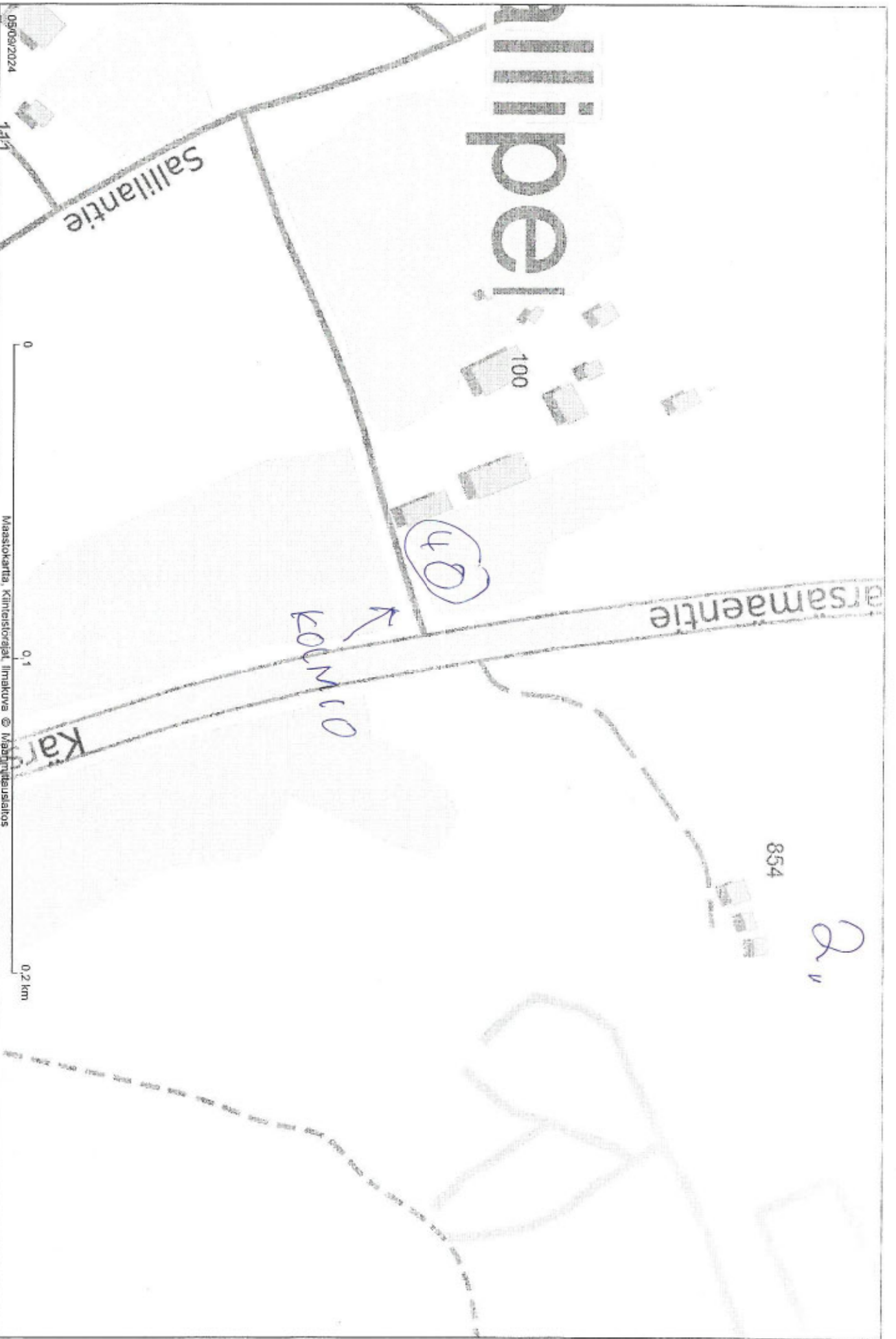
05/09/2024

1:1500

Maastokartta Kirjastoajat, Imakuva © Maanmittauslaitos

HAAPAVEDEN KAUPUNKI

Arneiston oikeusluvasta tarkistettavana tiedon tuottajalta



1:1500

09/09/2024

Maastokartta, Kinnistötietojen Ilmakuva © Maanmittauslaitos

0,2 km

0,1

143

Ilmipei

Salliantie

Karsamäentie

Karsantie

KONNIO

40

854

2

HAAPAVEDEN KAUPUNKI

Aineiston oikeellisuus tarkistettava tiedon luotettavuutta

1:1500



Näkökohtien mittakaava, ruutu- ja katurakenteiden

0,1

0,2 km

3

40

131

888

KOK

W

Karsamaentie/Rarsamaentie

Loppiperäentie  
Kocun O

Karsamaentie

← (40)

(40)

0 0,07 0,14 km

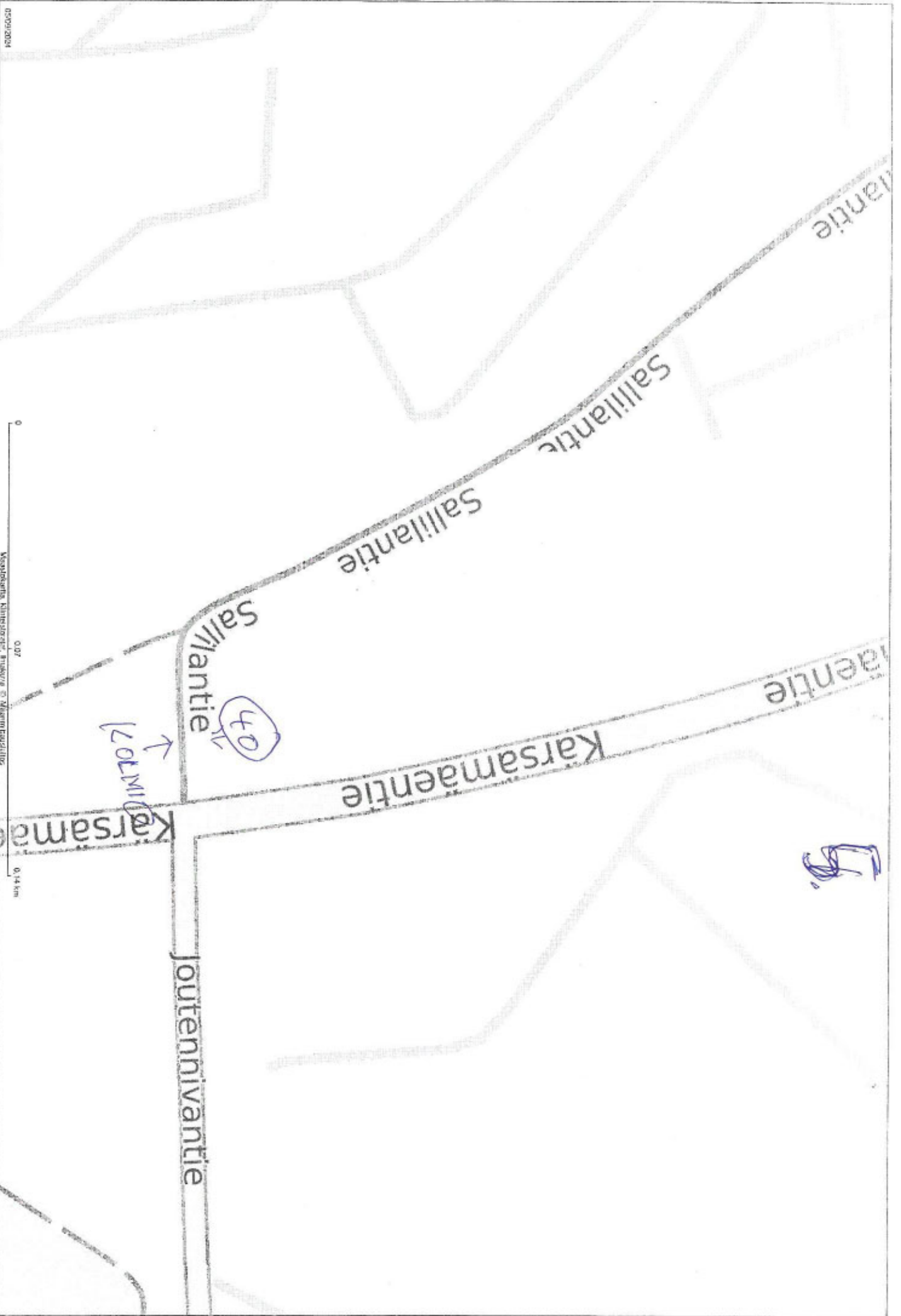
Maschinenbau, Maschinenbau, Maschinenbau

1:1000

HAAPAVEDEN KAUPUNKI  
Aineiden osasto / uus teknologinen tuotekehitys



1:1000



Kaupunkikeskus, Kuntakeskus, Muutokset © Maanmittauslaitos

HAAPAVEDEN KAUPUNKI  
Alueen nimi: Haapaveden kaupunki, kunnat: Haapaveden kaupunki, kunnat: Haapaveden kaupunki